

ÚZEMNÍ PLÁN • RADOŠOVICE •

VÝKRES VEŘEJNĚ PROSPĚŠNÝCH STAVEB, VEŘEJNĚ PROSPĚŠNÝCH OPATŘENÍ A ASANACÍ

LEGENDA:

HRANICE

HRANICE ŘEŠENÉHO ÚZEMÍ

PLOCHY A KORIDORY S MOŽNOSTÍ VYVLASTNĚNÍ

VD	VEŘEJNĚ PROSPĚŠNÉ STAVBY DOPRAVNÍ A TECHNICKÉ INFRASTRUKTURY dopravní infrastruktura
VT	VEŘEJNĚ PROSPĚŠNÉ STAVBY DOPRAVNÍ A TECHNICKÉ INFRASTRUKTURY technická infrastruktura
-VT	VEŘEJNĚ PROSPĚŠNÉ STAVBY DOPRAVNÍ A TECHNICKÉ INFRASTRUKTURY technická infrastruktura
VT	VEŘEJNĚ PROSPĚŠNÉ STAVBY DOPRAVNÍ A TECHNICKÉ INFRASTRUKTURY technická infrastruktura - rezerva
VR	VEŘEJNĚ PROSPĚŠNÁ OPATŘENÍ zvyšování retenčních schopností území (retenční rybník)
-VR	VEŘEJNĚ PROSPĚŠNÁ OPATŘENÍ zvyšování retenčních schopností území
VK	VEŘEJNĚ PROSPĚŠNÁ OPATŘENÍ snížení ohrožení v území povodněmi a jinými přírodními katastrofami (zatravnění)
VO	STAVBY OBČANSKÉHO VYBAVENÍ, KTERÉ JSOU VEŘEJNOU INFRASTRUKTUROU
VP	VEŘEJNÁ PROSTRANSTVÍ

VEŘEJNĚ PROSPĚŠNÉ STAVBY DOPRAVNÍ INFRASTRUKTURY

VD01	Koridor přeložky silnice III/14539
VD02	Koridor přeložky silnice III/14540
VD03 - VD05	Plocha dopravní infrastruktury - místní účelová komunikace
VD06	Plocha dopravní infrastruktury - místní účelová komunikace s možností cyklotrasy

VEŘEJNĚ PROSPĚŠNÉ STAVBY TECHNICKÉ INFRASTRUKTURY

VT01	Čistírna odpadních vod
VT02	Rozšíření čistírny odpadních vod
VT03	Návrh trafostanice 22kV Tupesy
VT04 - VT05	Návrh trafostanice 22kV Radošovice
VT06	Nadzemní vedení VN 22kV Tupesy
VT07 - VT08	Nadzemní vedení VN 22kV Radošovice
VT09	VT1 plynovod Netělice - Žib (územní rezerva)

VEŘEJNĚ PROSPĚŠNÁ OPATŘENÍ

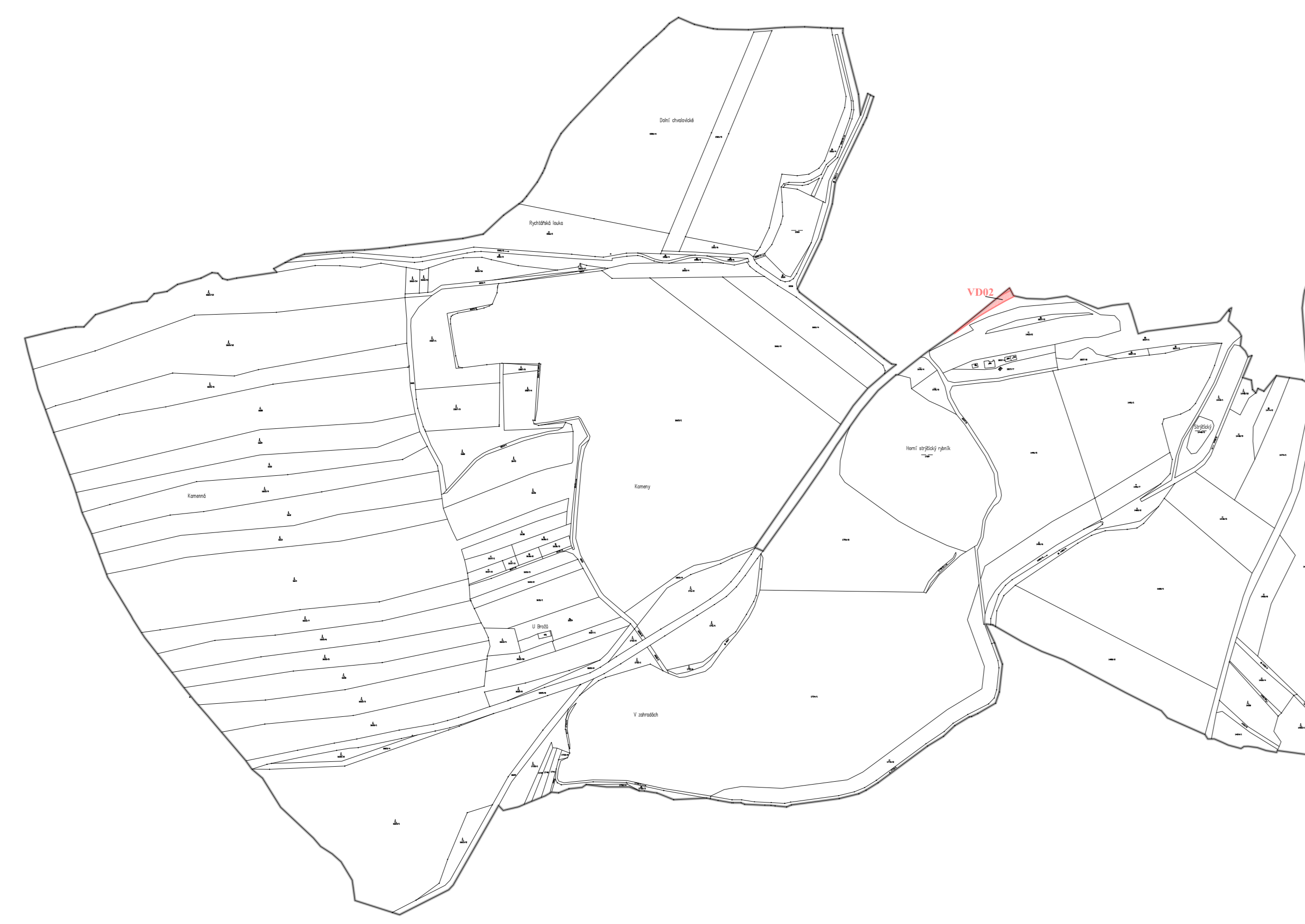
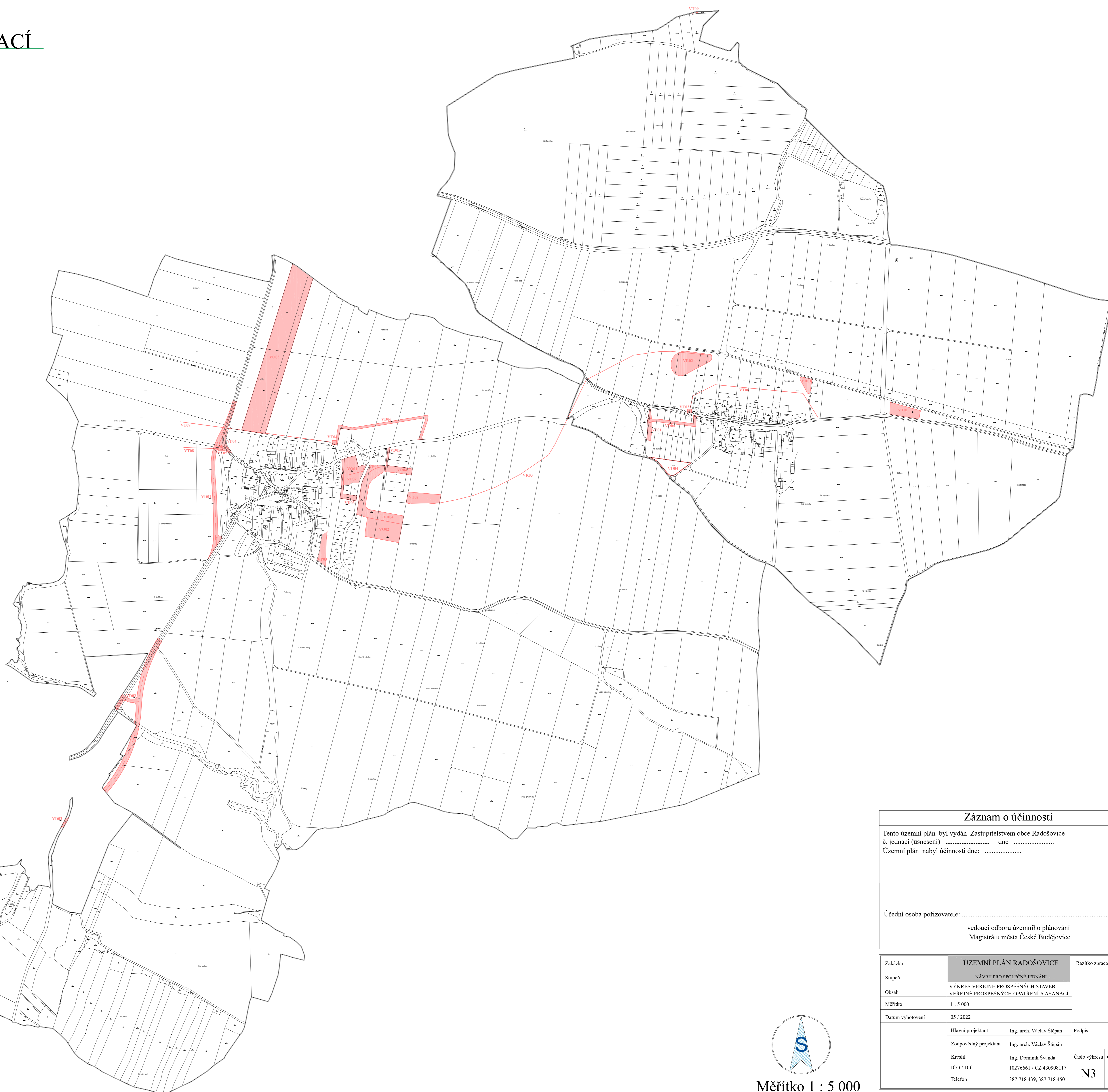
VR01, VR02	Vodní plocha pro funkci retence vody
VR03	Revitalizace zateřného potoka
VR04	Ochranná a izolační zeleň

STAVBY OBČANSKÉHO VYBAVENÍ, KTERÉ JSOU VEŘEJNOU INFRASTRUKTUROU

VO01	Občanské vybavení - sport
VO02	Občanské vybavení - veřejné
VO03	Občanské vybavení - veřejné - vletová a přistávací dráha regionálního významu
VO04	Občanské vybavení - veřejné (rezerva)

VEŘEJNÁ PROSTRANSTVÍ

VP01 - VP04	Veřejná prostranství s péřavou zelení
-------------	---------------------------------------




Záznam o účinnosti

Tento územní plán byl vydán Zastupitelstvem obce Radošovice
č. jednací (usnesení) dne
Územní plán nabyl účinnosti dne:

Úřední osoba pořizovatele:.....
vedoucí odboru územního plánování
Magistrátu města České Budějovice

Zakázka	ÚZEMNÍ PLÁN RADOŠOVICE		Razítko zpracovatele
Stupeň	NÁVRH PRO SPOLÉČNÉ JEDNÁNÍ		
Obsah	VÝKRES VEŘEJNĚ PROSPĚŠNÝCH STAVEB, VEŘEJNĚ PROSPĚŠNÝCH OPATŘENÍ A ASANACÍ		
Měřítko	1 : 5 000		
Datum vyhotovení	05 / 2022		
	Hlavní projektant	Ing. arch. Václav Štěpán	Podpis
	Zodpovědný projektant	Ing. arch. Václav Štěpán	
	Kreslil	Ing. Dominik Švanda	Číslo výkresu
	ICO / DIČ	10276661 / CZ 430908117	Číslo paré
	Telefon	387 718 439, 387 718 450	N3



Měřítko 1 : 5 000