
















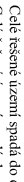


ÚZEMNÍ STUDIE - TUPESY - "Na Skalkách"





LEGENDA

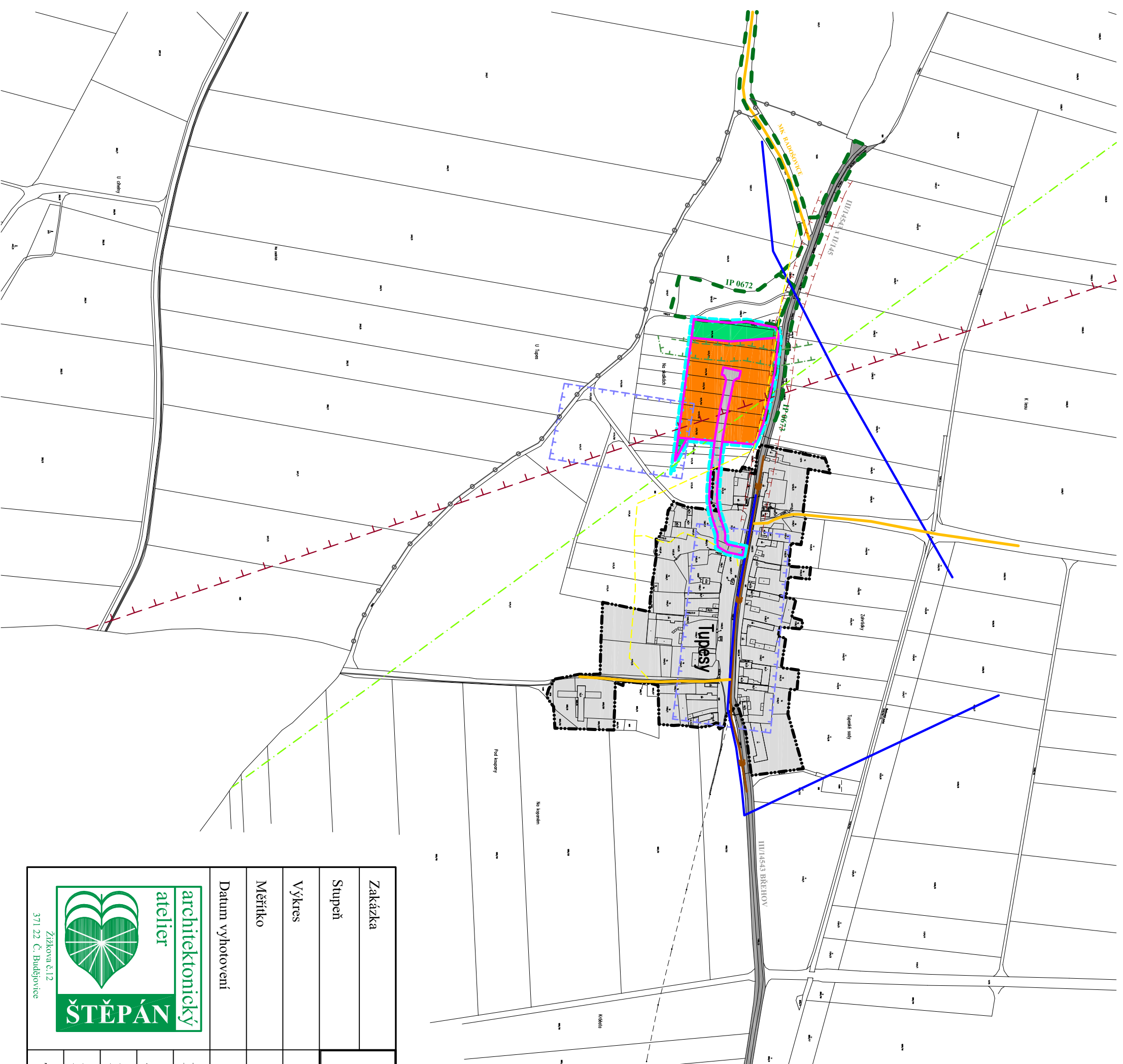
STAV :

-  HRANICE REŠENÉHO ÚZEMÍ DLE ÚPO
-  - ÚZEMNÍ STUDIE
-  HRANICE ZASTAVĚNÉHO ÚZEMÍ
-  ZASTAVĚNÉ ÚZEMÍ - RADOSOVICE
-  HRANICE KATASTRÁLNÍHO ÚZEMÍ
-  STÁVAJÍCÍ PARCELACE - POZEMKOVÁ HRANICE KN
-  MÍSTNÍ KOMUNIKACE
-  SILNICE III. TŘÍDY
-  OP KOMUNIKACE III.F.
-  OCHRANNÉ PÁSMO LEŠA 50 m
-  OCHRANNÉ PÁSMO LEŠA 25 m
-  ÚZEMÍ S ARCHEOLOGICKÝMI NÁLEZY
-  OCHRANNÉ PÁSMO LETIŠTĚ - VYSOKÉ OMEZENÍ STAVEB
-  ÚSES - INTERAKČNÍ PŘEVK
-  STÁV. VODOVOD
-  STÁV. KANALIZACE JEDNOTNÁ
-  KOMUNIKAČNÍ VEDENÍ OPTICKÝ KABEL
-  RADIORELEVOVÝ PÁRSEK

Celé řešení územní studie do ochranného pásma národních ariřizní Třebosovice
Celé řešení územní studie do regionu historé architektury - Svojčicko

NÁVRH :

-  HRANICE VYUŽITÍ PLOCH
-  PLOCHY BYDLENÍ - RODINNÉ DOMY
-  PLOCHY DOPRAVNÍ A TECH. INFRASTRUKTURY
-  PLOCHY VEŘEJNÉHO PROSTRANSTVÍ - OCHRANNÁ, ZELEŇ, psí komunikace, parkoviště, veřejná zeleň, tech. infrastruktura



Zakázka	ÚZEMNÍ STUDIE "TUPESY - Na Skalkách"			Razítko zpracovatele	
Stupeň	k.ú. Tupesy				
Výkres	ŠIRŠÍ VZTAHY				
Měřítko	1 : 5 000				
Datum vyhotovení	listopad 2013				
 architekttonický atelier ŠTĚPÁN Zizkova č.12 371 22 C. Budějovice	Hlavní projektant	Ing. arch. Václav Štěpán	Podpis		
	Zodpovědný projektant	Ing. arch. Václav Štěpán		Číslo výkresu	Číslo paré
	Kreslil	Štěpán Klečka		1	
	IČO/ DIČ	10276661/ CZ 430908117			
	Telefón	387718439, 387718450			